


# LIVELLO DELL'ACQUA STIMATO DELLA LAGUNA 2024



## Gennaio

> 4 Bft. 


> 3 Bft. 

 7h  20°C  16°C  19°C

		TEMPO	MASSIMO LIVELLO DELL'ACQUA
01	Lu	*	-
02	Ma	*	-
03	Me	*	-
04	Gi	*	-
05	Ve	*	-
06	Sa	*	-
07	Do	*	-
08	Lu	*	-
09	Ma	*	-
10	Me	12:36	35
11	Gi	○ 13:22	55
12	Ve	14:07	70
13	Sa	14:54	70
14	Do	15:42	70
15	Lu	16:31	60
16	Ma	*	-
17	Me	*	-
18	Gi	*	-
19	Ve	*	-
20	Sa	*	-
21	Do	*	-
22	Lu	*	-
23	Ma	*	-
24	Me	*	-
25	Gi	● *	-
26	Ve	14:04	40
27	Sa	14:36	40
28	Do	15:07	35
29	Lu	*	-
30	Ma	*	-
31	Me	*	-

## Febbraio

> 4 Bft. 

> 3 Bft. 

 7h  21°C  16°C  18°C

		TEMPO	MASSIMO LIVELLO DELL'ACQUA
01	Gi	*	-
02	Ve	*	-
03	Sa	*	-
04	Do	*	-
05	Lu	*	-
06	Ma	*	-
07	Me	*	-
08	Gi	12:26	55
09	Ve	13:11	70
10	Sa	○ 13:54	85
11	Do	14:37	100
12	Lu	15:20	85
13	Ma	16:04	85
14	Me	16:50	55
15	Gi	*	-
16	Ve	*	-
17	Sa	*	-
18	Do	*	-
19	Lu	*	-
20	Ma	*	-
21	Me	*	-
22	Gi	*	-
23	Ve	*	-
24	Sa	● 13:41	55
25	Do	14:09	55
26	Lu	14:36	55
27	Ma	15:05	50
28	Me	*	-
29	Gi	*	-

## Marzo

> 4 Bft. 

> 3 Bft. 

 8h  22°C  17°C  19°C

		TEMPO	MASSIMO LIVELLO DELL'ACQUA
01	Ve	*	-
02	Sa	*	-
03	Do	*	-
04	Lu	*	-
05	Ma	*	-
06	Me	*	-
07	Gi	*	-
08	Ve	12:10	60
09	Sa	12:52	85
10	Do	○ 13:32	115
11	Lu	14:42	115
12	Ma	14:53	115
13	Me	15:34	90
14	Gi	16:17	60
15	Ve	*	-
16	Sa	*	-
17	Do	*	-
18	Lu	*	-
19	Ma	*	-
20	Me	*	-
21	Gi	*	-
22	Ve	*	-
23	Sa	12:43	50
24	Do	13:10	60
25	Lu	● 13:37	65
26	Ma	14:04	60
27	Me	14:33	60
28	Gi	15:03	60
29	Ve	*	-
30	Sa	*	-
31	Do	*	-



La laguna si estende per max. 4km e si riempie a seconda delle maree nelle fasi di ● luna piena e ○ luna nuova – detto livello dell'acqua si riferisce ai punti stimati di massima profondità. Per il windsurf è richiesta una profondità minima stimata di 80 cm. Le statistiche del vento: I dati si basano su forze del vento che si siano protratte per almeno tre ore al giorno. Si tratta di valori medi derivati da misurazioni effettuate quotidianamente dal 1985. Le temperature sono previsioni ([www.wetteronline.de](http://www.wetteronline.de)).

Tutti i valori sono soggetti a variazioni in base alle condizioni meteorologiche.

# LIVELLO DELL'ACQUA STIMATO DELLA LAGUNA 2024





## Aprile

> 4 Bft.   
> 3 Bft. 

 9h  23°C  17°C  20°C

		TEMPO	MASSIMO LIVELLO DELL'ACQUA
01	Lu	*	-
02	Ma	*	-
03	Me	*	-
04	Gi	*	-
05	Ve	12:04	45
06	Sa	12:47	80
07	Do	13:27	95
08	Lu	○ 14:06	110
09	Ma	14:46	120
10	Me	15:26	105
11	Gi	16:06	85
12	Ve	16:49	60
13	Sa	*	-
14	Do	*	-
15	Lu	*	-
16	Ma	*	-
17	Me	*	-
18	Gi	*	-
19	Ve	*	-
20	Sa	*	-
21	Do	*	-
22	Lu	13:37	60
23	Ma	14:05	75
24	Me	● 14:34	75
25	Gi	15:05	75
26	Ve	15:38	60
27	Sa	16:14	60
28	Do	*	-
29	Lu	*	-
30	Ma	*	-



## Maggio

> 4 Bft.   
> 3 Bft. 

 10h  24°C  18°C  20°C

		TEMPO	MASSIMO LIVELLO DELL'ACQUA
01	Me	*	-
02	Gi	*	-
03	Ve	*	-
04	Sa	*	-
05	Do	12:19	75
06	Lu	13:01	90
07	Ma	13:42	105
08	Me	○ 14:23	105
09	Gi	15:04	90
10	Ve	15:46	80
11	Sa	16:30	60
12	Do	*	-
13	Lu	*	-
14	Ma	*	-
15	Me	*	-
16	Gi	*	-
17	Ve	*	-
18	Sa	*	-
19	Do	*	-
20	Lu	*	-
21	Ma	*	-
22	Me	13:37	60
23	Gi	● 14:10	75
24	Ve	14:46	75
25	Sa	15:23	75
26	Do	16:04	60
27	Lu	16:51	45
28	Ma	*	-
29	Me	*	-
30	Gi	*	-
31	Ve	*	-

## Giugno

> 4 Bft.   
> 3 Bft. 

 11h  26°C  20°C  21°C

		TEMPO	MASSIMO LIVELLO DELL'ACQUA
01	Sa	*	-
02	Do	11:03	45
03	Lu	11:53	60
04	Ma	12:40	75
05	Me	13:24	80
06	Gi	○ 14:08	80
07	Ve	14:51	80
08	Sa	15:34	60
09	Do	16:17	60
10	Lu	17:01	45
11	Ma	*	-
12	Me	*	-
13	Gi	*	-
14	Ve	*	-
15	Sa	*	-
16	Do	*	-
17	Lu	*	-
18	Ma	*	-
19	Me	*	-
20	Gi	13:15	45
21	Ve	13:54	60
22	Sa	● 14:34	60
23	Do	15:15	75
24	Lu	15:59	75
25	Ma	16:46	75
26	Me	17:36	60
27	Gi	*	-
28	Ve	*	-
29	Sa	*	-
30	Do	*	-

La laguna si estende per max. 4km e si riempie a seconda delle maree nelle fasi di ● luna piena e ○ luna nuova – detto livello dell'acqua si riferisce ai punti stimati di massima profondità. Per il windsurf è richiesta una profondità minima stimata di 80 cm. Le statistiche del vento: I dati si basano su forze del vento che si siano protratte per almeno tre ore al giorno. Si tratta di valori medi derivati da misurazioni effettuate quotidianamente dal 1985. Le temperature sono previsioni ([www.wetteronline.de](http://www.wetteronline.de)).

Tutti i valori sono soggetti a variazioni in base alle condizioni meteorologiche.

# LIVELLO DELL'ACQUA STIMATO DELLA LAGUNA 2024



## Luglio

> 4 Bft. 95-100%

> 3 Bft. 95-100%

☀️ 10h 🌡️ 27°C 🌙 21°C 🌊 22°C

		TEMPO	MASSIMO LIVELLO DELL'ACQUA
01	Lu	*	-
02	Ma	*	-
03	Me	12:29	45
04	Gi	13:18	50
05	Ve	14:02	60
06	Sa	○ 14:44	65
07	Do	15:23	60
08	Lu	16:01	60
09	Ma	16:38	45
10	Me	17:15	45
11	Gi	*	-
12	Ve	*	-
13	Sa	*	-
14	Do	*	-
15	Lu	*	-
16	Ma	*	-
17	Me	*	-
18	Gi	*	-
19	Ve	*	-
20	Sa	13:41	60
21	Do	● 14:23	80
22	Lu	15:05	90
23	Ma	15:47	90
24	Me	16:31	90
25	Gi	17:17	85
26	Ve	18:06	75
27	Sa	*	-
28	Do	*	-
29	Lu	*	-
30	Ma	*	-
31	Me	*	-

## Agosto

> 4 Bft. 85-100%

> 3 Bft. 95-100%

☀️ 10h 🌡️ 28°C 🌙 22°C 🌊 22°C

		TEMPO	MASSIMO LIVELLO DELL'ACQUA
01	Gi	*	-
02	Ve	13:15	45
03	Sa	13:55	60
04	Do	○ 14:31	60
05	Lu	15:05	75
06	Ma	15:38	75
07	Me	16:09	60
08	Gi	16:40	45
09	Ve	*	-
10	Sa	*	-
11	Do	*	-
12	Lu	*	-
13	Ma	*	-
14	Me	*	-
15	Gi	*	-
16	Ve	*	-
17	Sa	12:41	35
18	Do	13:24	65
19	Lu	● 14:05	90
20	Ma	14:45	110
21	Me	15:26	120
22	Gi	16:08	115
23	Ve	16:52	105
24	Sa	17:39	75
25	Do	18:32	45
26	Lu	*	-
27	Ma	*	-
28	Me	*	-
29	Gi	*	-
30	Ve	*	-
31	Sa	13:02	45

## Settembre

> 4 Bft. 65-80%

> 3 Bft. 85-95%

☀️ 9h 🌡️ 27°C 🌙 22°C 🌊 23°C

		TEMPO	MASSIMO LIVELLO DELL'ACQUA
01	Do	13:37	60
02	Lu	14:09	75
03	Ma	○ 14:39	75
04	Me	15:08	75
05	Gi	15:36	75
06	Ve	16:04	60
07	Sa	16:33	45
08	Do	*	-
09	Lu	*	-
10	Ma	*	-
11	Me	*	-
12	Gi	*	-
13	Ve	*	-
14	Sa	*	-
15	Do	12:17	50
16	Lu	12:59	80
17	Ma	13:40	110
18	Me	● 14:20	130
19	Gi	15:01	130
20	Ve	15:44	115
21	Sa	16:27	105
22	Do	17:14	60
23	Lu	*	-
24	Ma	*	-
25	Me	*	-
26	Gi	*	-
27	Ve	*	-
28	Sa	*	-
29	Do	12:35	45
30	Lu	13:08	60



La laguna si estende per max. 4km e si riempie a seconda delle maree nelle fasi di ● luna piena e ○ luna nuova – detto livello dell'acqua si riferisce ai punti stimati di massima profondità. Per il windsurf è richiesta una profondità minima stimata di 80 cm. Le statistiche del vento: I dati si basano su forze del vento che si siano protratte per almeno tre ore al giorno. Si tratta di valori medi derivati da misurazioni effettuate quotidianamente dal 1985. Le temperature sono previsioni ([www.wetteronline.de](http://www.wetteronline.de)).

Tutti i valori sono soggetti a variazioni in base alle condizioni meteorologiche.

# LIVELLO DELL'ACQUA STIMATO DELLA LAGUNA 2024





## Ottobre

> 4 Bft.   
> 3 Bft. 

 7h  26°C  21°C  23°C

		TEMPO	MASSIMO LIVELLO DELL'ACQUA
01	Ma	13:39	75
02	Me	○ 14:08	75
03	Gi	14:36	75
04	Ve	15:04	75
05	Sa	15:33	60
06	Do	16:03	45
07	Lu	*	-
08	Ma	*	-
09	Me	*	-
10	Gi	*	-
11	Ve	*	-
12	Sa	*	-
13	Do	*	-
14	Lu	11:45	60
15	Ma	12:30	90
16	Me	13:12	120
17	Gi	● 13:55	130
18	Ve	14:38	125
19	Sa	15:21	105
20	Do	16:07	85
21	Lu	16:56	50
22	Ma	*	-
23	Me	*	-
24	Gi	*	-
25	Ve	*	-
26	Sa	*	-
27	Do	*	-
28	Lu	*	-
29	Ma	11:33	45
30	Me	12:06	60
31	Gi	12:36	60



## Novembre

> 4 Bft.   
> 3 Bft. 

 7h  24°C  18°C  21°C

		TEMPO	MASSIMO LIVELLO DELL'ACQUA
01	Ve	○ 13:07	60
02	Sa	13:37	60
03	Do	14:09	45
04	Lu	14:43	45
05	Ma	*	-
06	Me	*	-
07	Gi	*	-
08	Ve	*	-
09	Sa	*	-
10	Do	*	-
11	Lu	*	-
12	Ma	10:10	60
13	Me	11:00	85
14	Gi	11:47	105
15	Ve	● 12:33	105
16	Sa	13:20	105
17	Do	14:06	80
18	Lu	14:45	70
19	Ma	*	-
20	Me	*	-
21	Gi	*	-
22	Ve	*	-
23	Sa	*	-
24	Do	*	-
25	Lu	*	-
26	Ma	*	-
27	Me	*	-
28	Gi	*	-
29	Ve	12:08	45
30	Sa	12:43	45

## Dicembre

> 4 Bft.   
> 3 Bft. 

 6h  22°C  17°C  20°C

		TEMPO	MASSIMO LIVELLO DELL'ACQUA
01	Do	○ 13:18	45
02	Lu	13:54	45
03	Ma	14:33	35
04	Me	*	-
05	Gi	*	-
06	Ve	*	-
07	Sa	*	-
08	Do	*	-
09	Lu	*	-
10	Ma	*	-
11	Me	09:39	45
12	Gi	10:37	60
13	Ve	11:31	60
14	Sa	12:22	70
15	Do	● 13:12	70
16	Lu	14:00	60
17	Ma	14:46	55
18	Me	15:31	40
19	Gi	*	-
20	Ve	*	-
21	Sa	*	-
22	Do	*	-
23	Lu	*	-
24	Ma	*	-
25	Me	*	-
26	Gi	*	-
27	Ve	*	-
28	Sa	*	-
29	Do	*	-
30	Lu	○ 13:06	35
31	Ma	13:45	35

La laguna si estende per max. 4km e si riempie a seconda delle maree nelle fasi di ● luna piena e ○ luna nuova – detto livello dell'acqua si riferisce ai punti stimati di massima profondità. Per il windsurf è richiesta una profondità minima stimata di 80 cm. Le statistiche del vento: I dati si basano su forze del vento che si siano protratte per almeno tre ore al giorno. Si tratta di valori medi derivati da misurazioni effettuate quotidianamente dal 1985. Le temperature sono previsioni ([www.wetteronline.de](http://www.wetteronline.de)).

Tutti i valori sono soggetti a variazioni in base alle condizioni meteorologiche.